



**КОМИТЕТ ИМУЩЕСТВЕННЫХ ОТНОШЕНИЙ
АДМИНИСТРАЦИИ ПЕРМСКОГО МУНИЦИПАЛЬНОГО РАЙОНА**

РЕШЕНИЕ

о размещении объектов № 894

Пермский край
Пермский район

24.11.2020

Комитет имущественных отношений администрации Пермского муниципального района разрешает Акционерному обществу «Газпром газораспределение Пермь» (ИНН 5902183841, ОГРН 1025900512670, почтовый адрес: 614000, г. Пермь, ул. Петропавловская, 43)

размещение объекта «газопровод давлением до 0,6 Мпа, для размещения которого не требуется разрешение на строительство»

на землях государственная собственность на которые не разграничена

на срок 1 год с 24.11.2020 г. по 23.11.2021 г.

Местоположение: Пермский край, Пермский район, Култаевское с/п, с. Култаево, к участку с кадастровым номером 59:32:0680001:9990

Приложение: схема предполагаемых к использованию земель или части земельного участка.

Председатель комитета
имущественных отношений
администрации Пермского
муниципального района

(подпись, печать)



Г.В. Мюресов

Схема предполагаемых к использованию земель или части земельного участка

Объект: Газопровод давлением до 0,6 Мпа включительно, для размещения которого не требуется разрешения на строительство

Местоположение: расположенным рядом с домом, по адресу: Пермский край, Пермский р-н, Култаевское с/п, с. Култаево, к уч. с кад. № 59:32:0680001:9990

Площадь земель или части земельного участка, кв.м.: 298

Категория земель: земли населенных пунктов

Вид разрешенного использования: -

Описание границ смежных землепользователей:

От точки н1 до точки н2 - земельный участок с кадастровым номером 59:32:0680001:8299

От точки н2 до точки н6 - земли общего пользования





От точки н6 до точки н8 - земельный участок с кадастровым номером 59:32:0680001:9990


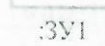


От точки н8 до точки н1 - земли общего пользования

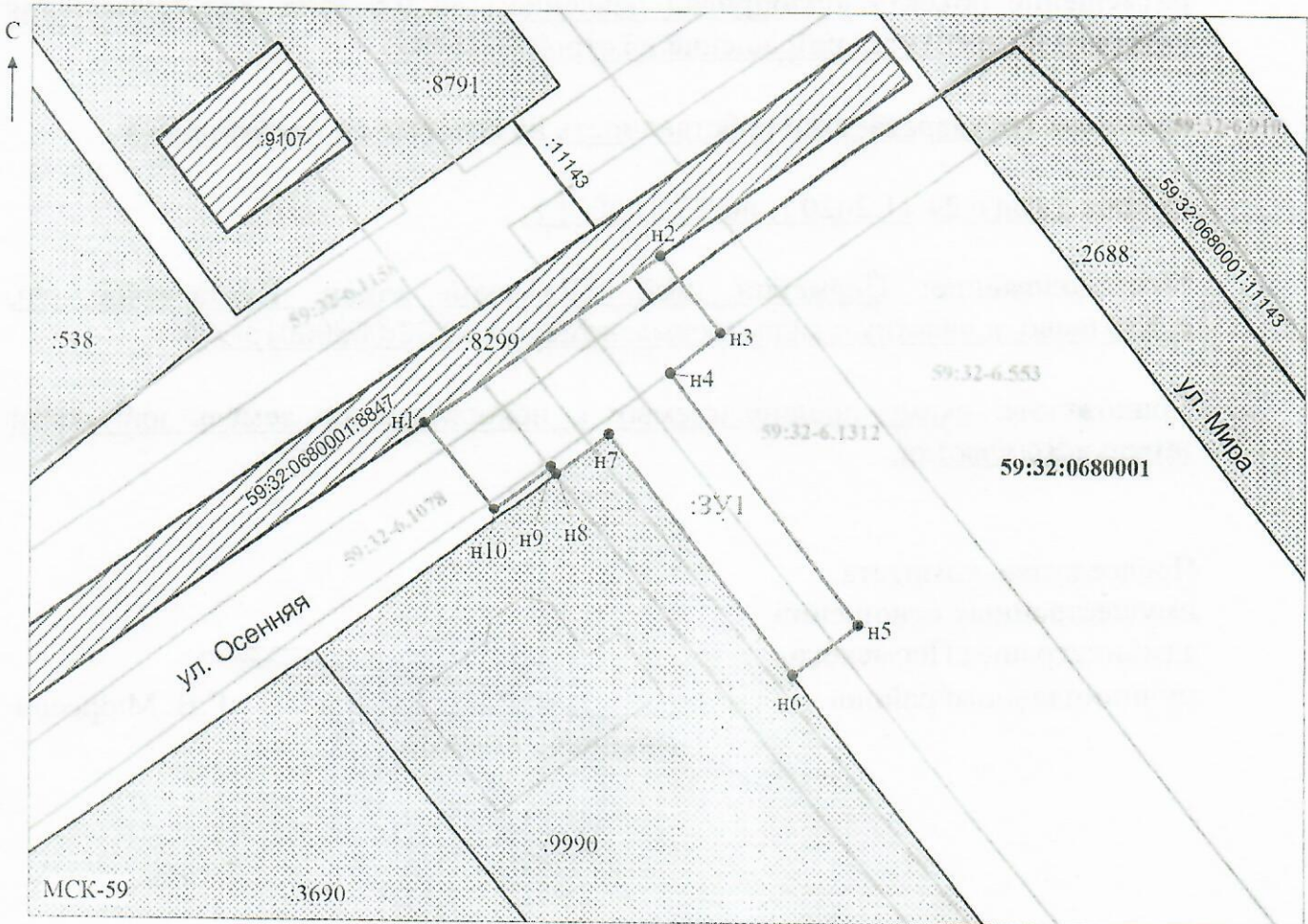
Каталог координат, м

№ точки границы	X	Y
н1	504651.09	2212626.01
н2	504663.18	2212642.98
н3	504657.71	2212647.38
н4	504654.79	2212643.76
н5	504636.66	2212657.49
н6	504633.05	2212652.72
н7	504650.40	2212639.31
н8	504647.50	2212635.48
н9	504648.01	2212635.09
н10	504644.89	2212631.00


Условные обозначения:

-  - предполагаемый участок земель, на которых планируется размещение объекта
-  :9990 - границы и номер земельного участка, сведения о которых внесены в ЕГРН
-  :8847 - границы и номер объекта капитального строительства, сведения о которых внесены в ЕГРН
-  - граница кадастрового квартала

-  :59:32:4:553 - зоны с особыми условиями использования территории, сведения о которых внесены в ЕГРН
-  :ЗУ1 - обозначение запрашиваемого земельного участка
-  н1 - характерная точка границ земель или части земельного участка
-  :59:32:0680001 - номер кадастрового квартала



Масштаб 1: 500

Заявитель:  / Егорова И.В.
 МП (подпись, расшифровка подписи)

(для юридических лиц
и индивидуальных предпринимателей)